
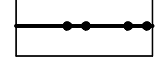
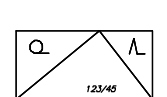



ÚZEMNÍ PLÁN RADĚJOVIC



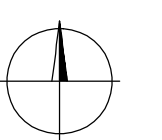
LEGENDA

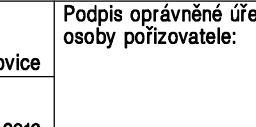
-  HRANICE ŘEŠENÉHO ÚZEMÍ
-  HRANICE KATASTRÁLNÍHO ÚZEMÍ
-  DATA MAPY KN – PRÁVNÍ STAV K 1. 10. 2015

PLOCHY A KORIDORY S MOŽNOSTÍ VYVLASTNĚNÍ

-  V: PLOCHY A KORIDORY S MOŽNOSTÍ VYVLASTNĚNÍ
- DOPRAVNÍ INFRASTRUKTURA
- VD1: MÍSTNÍ KOMUNIKACE V PLOŠE Z19
- VD2: MÍSTNÍ KOMUNIKACE V PLOŠE Z12
- VD3: MÍSTNÍ KOMUNIKACE V PLOŠE Z20

0m 50m 100m 200m 300m 400m 500m



ZÁZNAM O ÚČINNOSTI	
Správní orgán, který územní plán Radějovic vydal usnesením ze dne 24. srpna 2016 jako opatření obecné povahy §1/2016/ÚOP: Zastupitelstvo obce Radějovice	Podpis oprávněné úřední osoby pořizovatele: 
Datum nabytí účinnosti ÚP: 9. září 2016	
Pořizovatel: Obec Radějovice	
Oprávněná úřední osoba pořizovatele: Mgr. Ing. Helena Křížová	
Funkce: starostka obce	(otisk úředního razítka)

OBJEDNATEL Obec Radějovice IČ: 00240672 Radějovice 10, 251 68 Kamenice	POŘIZOVATEL Obecní úřad Radějovice Radějovice 10, 251 68 Kamenice	RAZÍTKO
ZHOTOVITEL PRISVICH, s.r.o. IČ: 27101053 Nad Orionem 140, 252 06 Davle	VÝKONNÝ POŘIZOVATEL Ing. Ladislav Vich kvalifikační osoba dle § 24 odst. 1 stavebního zákona PRISVICH, s.r.o.	PROJEKTANT Ing. arch. Petr Kouřimský ČKA 00897
ÚZEMNÍ PLÁN RADĚJOVIC		DATUM 08/2016
VÝKRES VEŘEJNĚ PROSPĚŠNÝCH STAVEB, OPATŘENÍ A ASANACÍ		Č. VÝKRESU B03
MĚŘÍTKO 1 : 5000		PÁŘÍ